








Route nach Im Rommelgarten, 54531 Eckfeld
4,8 km – ca. 1 Stunde 2 Minuten

 Wittlicher Straße 11, 54531 Manderscheid

	1. Von Wittlicher Straße/L46 nach Norden Richtung Mosenbergstraße/L16 starten	23 m weiter gesamt 23 m
	2. Rechts abbiegen auf Wittlicher Straße/L16 Ca. 1 Minute	90 m weiter gesamt 110 m
	3. Im Kreisverkehr erste Ausfahrt (Dauner Straße/L46) nehmen	23 m weiter gesamt 140 m
		
	4. Rechts abbiegen auf Friedrichstraße Ca. 2 Minuten	170 m weiter gesamt 300 m
	5. Rechts Richtung Klosterstraße abbiegen Ca. 3 Minuten	230 m weiter gesamt 550 m
		
6. Geradeaus auf Klosterstraße		35 m weiter gesamt 600 m
	7. Nach links abbiegen, um auf Klosterstraße zu bleiben Ca. 2 Minuten	190 m weiter gesamt 750 m
		



9. Links halten
Ca. 1 Minute

86 m weiter
gesamt 1,1 km



10. Rechts halten
Ca. 9 Minuten

700 m weiter
gesamt 1,8 km



11. Rechts abbiegen
Ca. 3 Minuten



270 m weiter
gesamt 2,0 km



12. Links halten
Ca. 7 Minuten

500 m weiter
gesamt 2,6 km



13. Links abbiegen



17 m weiter
gesamt 2,6 km



14. Rechts abbiegen
Ca. 11 Minuten

800 m weiter
gesamt 3,4 km



15. Rechts Richtung **Zum Aak** abbiegen
Ca. 10 Minuten



750 m weiter
gesamt 4,2 km



16. Links halten auf **Zum Aak**
Ca. 2 Minuten



120 m weiter
gesamt 4,3 km

17. Weiter auf **Im Oberdorf**
Ca. 2 Minuten

170 m weiter
gesamt 4,4 km



18. Links abbiegen auf **Brockscheider Graben**
Ca. 2 Minuten



140 m weiter
gesamt 4,6 km



19. Rechts abbiegen auf **Im Rommelgarten**
Ca. 2 Minuten

150 m weiter
gesamt 4,7 km



20. Nach rechts abbiegen, um auf **Im Rommelgarten** zu bleiben
Das Ziel befindet sich links

35 m weiter
gesamt 4,8 km



Im Rommelgarten, 54531 Eckfeld

Diese Angaben dienen nur zu Planungszwecken. Es ist möglich, dass die Verkehrsverhältnisse aufgrund von Baustellen, Verkehr, Wetter oder anderen Faktoren von den hier dargestellten Vorschlägen abweichen. Sie sollten daher Ihre Reise entsprechend planen und alle Verkehrsschilder oder Hinweise bezüglich Ihrer Route beachten.

Kartendaten ©2012 GeoBasis-DE/BKG (©2009), Google